

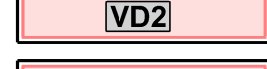
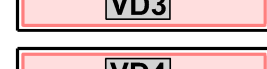

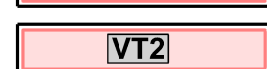



 hranice řešeného území

 hranice zastavěného území k

PLOCHY A KORIDORY S MOŽNOSTÍ VYVLASTNĚNÍ:

-  VD1 přeložka silnice II/101, 2. etapa (přemostění dálnice D10 a plocha Z22)
-  VD2 přeložka silnice II/245, 2. etapa (plochy Z25 a Z26) a rekonstrukce stávající silnice do Kabelína až po křižovatku se stávající silnicí II/245
-  VD3 propojení místních komunikací v Brandýse n. L. - ulic Zipecká a Průmyslová
-  VD4 modernizace dálnice D10
-  VT1 nadzemní elektrické vedení 400 kV - TR Výškov - TR Čechy Sítřed (posílení v celé délce)
-  VT2 ropovod Družba (přípolet / zkapacitnění v koridoru)

Druh dokumentace: ÚZEMNÍ PLÁN		NÁVRH PRO VEŘEJNÉ PROJEDNÁNÍ ÚZEMNÍ PLÁN ZÁPY	
Pořizovatel: MěÚ Brandýs n. L. - Stará Boleslav Masarykovo nám. 1, 250 01 Brandýs n. L.		Zpracovatel: Ing. arch. Zdeněk Kindl Pravonín 167, 257 09 Pravonín	
Oprávněná osoba pořizovatele: Ing. arch. Anna Šubrtová		Datum: říjen 2022	Měřítko: 1 : 5 000
Č. a název výkresu: 3. VÝKRES VEŘEJNÉ PROSPĚŠNÝCH STAVEB A OPATŘENÍ			Č. paré: