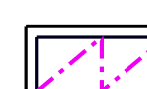
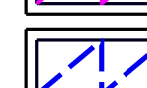
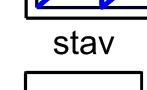
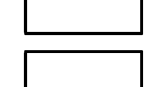
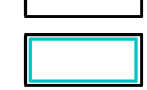










-  hranice řešeného území
-  hranice zastavěného území k ...
-  stav
-  návrh
-  hranice lokalit záborů ZPF
-  označení lokalit záborů ZPF
-  hranice bonitovaných půdně ekologických jednotek (BPEJ)
-  kódy BPEJ
-  třídy ochrany ZPF dle BPEJ
-  zábor ZPF I. třídy ochrany
-  zábor ZPF II. třídy ochrany
-  zábor ZPF III. třídy ochrany
-  zábor ZPF IV. třídy ochrany
- zábor ZPF V. třídy ochrany
- nezemědělská půda

Druh dokumentace: ÚZEMNÍ PLÁN		NÁVRH PRO VEŘEJNÉ PROJEDNÁNÍ ÚZEMNÍ PLÁN ZÁPY	
Pořizovatel: MěÚ Brandýs n. L. - Stará Boleslav Masarykovo nám. 1, 250 01 Brandýs n. L.		Zpracovatel: Ing. arch. Zdeněk Kindl Pravonín 167, 257 09 Pravonín	
Oprávněná osoba pořizovatele: Ing. arch. Anna Šubrtová		Datum: říjen 2022	Měřítko: 1 : 5 000
Č. a název výkresu: 5. VÝKRES PŘEDPOKLÁDANÝCH ZÁBORŮ PŮDNIHO FONDŮ			Č. paré: