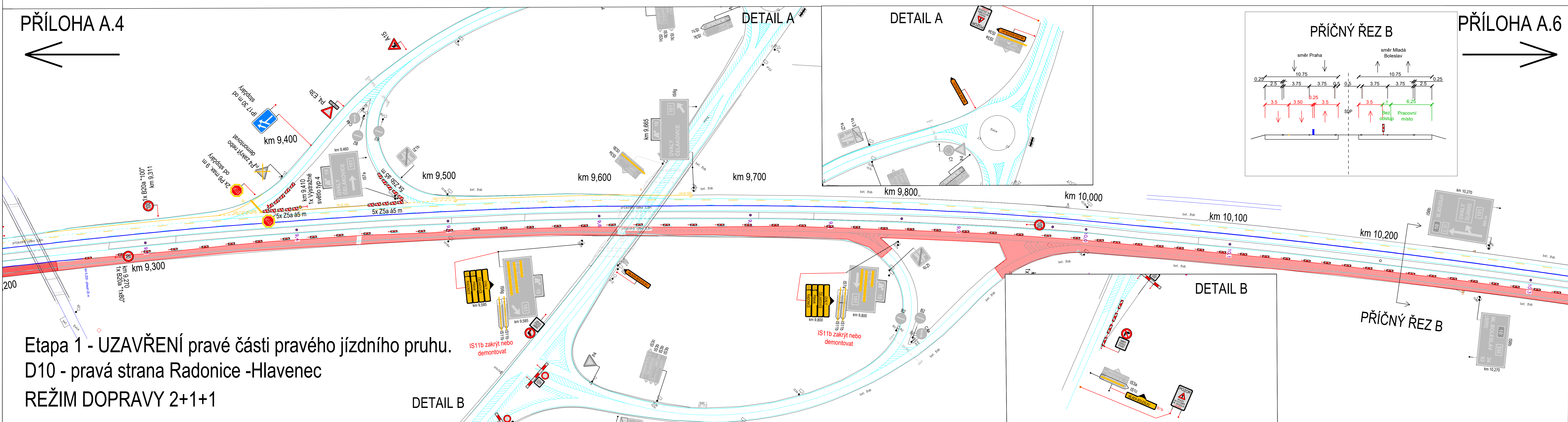
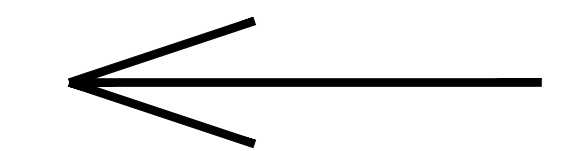
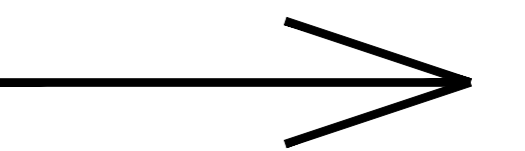


PŘÍLOHA A.4



Etapa 1 - UZAVŘENÍ pravé části pravého jízdního pruhu.
 D10 - pravá strana Radonice -Hlavenec
 REŽIM DOPRAVY 2+1+1

PŘÍLOHA A.6



LEGENDA

- Přechodné svislé dopravní značení
- Stávající dopravní značení
- Dočasné svodidlo
- Staničení
- Zábor stavby
- Stávající vodorovné dopravní značení
- Přechodné vodorovné dopravní značení
- Zábor stavby - výměna spodních vrstev

Umístění nového dopravního značení je pouze orientační. Přesné umístění určí odpovědná osoba dle místních poměrů.
 Zdroj mapového podkladu: geoportál.gepro.cz

INVESTOR:	ŘSD ČR	AKCE:	D10 - pravá strana Radonice - Hlavenec km 3,435 - 9,985 - JARO 2019
KRAJ:	Středočeský	PŘÍLOHA:	Situace DIO - etapa 1
OBEC:	Tuřany	VYPRACOVAL:	Ing. Jan Vaněk
PROJEKTANT:	3K ZNAČKY s.r.o. Jiráskova 1519, 251 01 Říčany tel.: +420 323 601 237 www.3kznacky.cz	FORMÁT A4:	6 x A4
		DATUM:	1/2019
		MĚŘÍTKO:	1:1000
		KOPIE C.:	PŘÍLOHA C.
			A5

KOPIROVÁNÍ A ROZMNOŽOVÁNÍ POUŽE PO PŘEDCHOZÍM SOUHLASÍ 3K ZNAČKY s.r.o.